ALLEGATO 2

Schede censimento sorgenti

* Via XXV Aprile 121 LUINO (VA)
(Tel. Fax 0332 535661 – e-mail adordi@libero.it

SCHEDA PER IL CENSIMENTO DELLE SORGENTI PRESENTI SUL TERRITORIO COMUNALE

1 - DATI IDENTIFICATIVI

n° di riferimento e denominazione (1)	1 Gallerie
Località	Gallerie
Comune	Cremenaga
Provincia	Varese
Sezione CTR	A4c1
Coordinate chilometriche italiane (da CTR)	Latitudine: 1.483.750 Longitudine: 5.092.762
Quota (m s.l.m.)	250

UBICAZIONE SORGENTE (STRALCIO CTR)

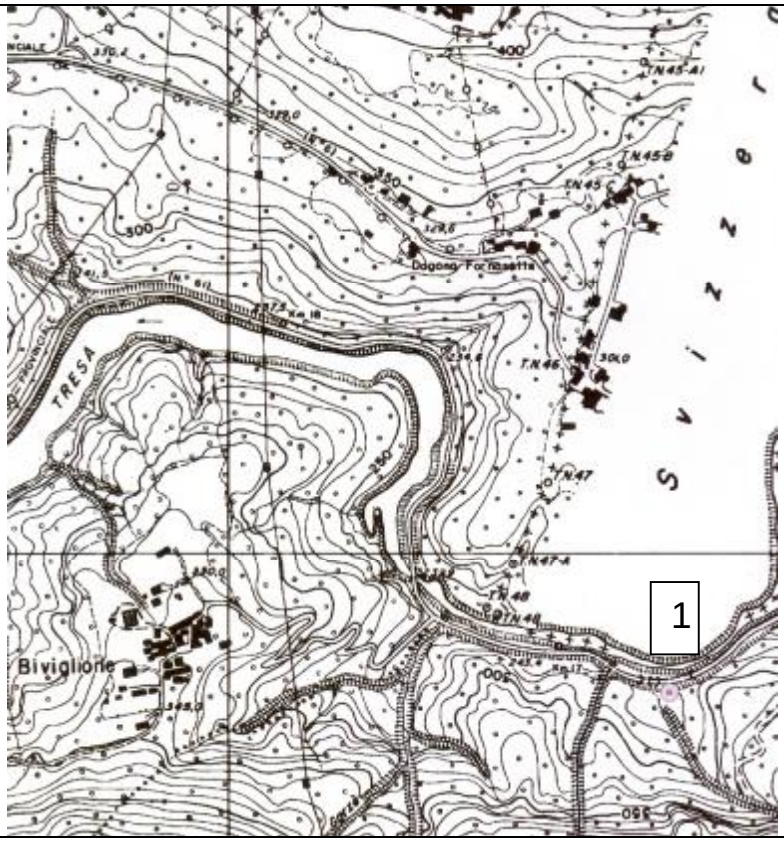

2 - DATI FISICI CARATTERISTICI DELLE SORGENTI

Tipo di emergenza	
Localizzata	X
Diffusa	
Fronte sorgivo	
Regime	
Perenne	
Secca stagionalmente	
Secca eccezionalmente	
Stato	
Captata	X
Non captata	

3 - DATI CARATTERISTICI DELL'OPERA DI PRESA

Tipologia di utilizzo (2)	Potabile
Portata utilizzata mc/a	
Utilizzatore	Comune di Cremenaga

4 – QUADRO GEOLOGICO

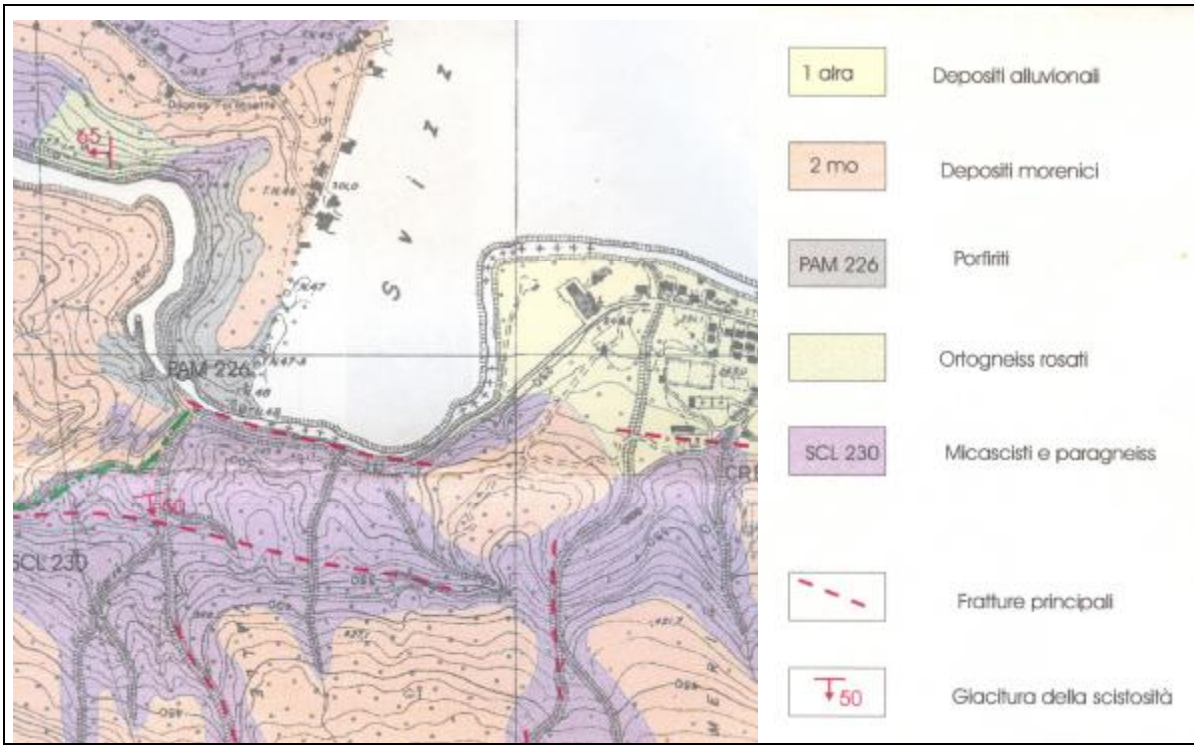

5 - DATI CHIMICO-FISICI (3)

Non disponibili

6 – PERIMETRAZIONE DELLE AREE DI SALVAGUARDIA (4)

CRITERI DI PERIMETRAZIONE (AREA DI RISPETTO)			
geometrico	x	idrogeologico	

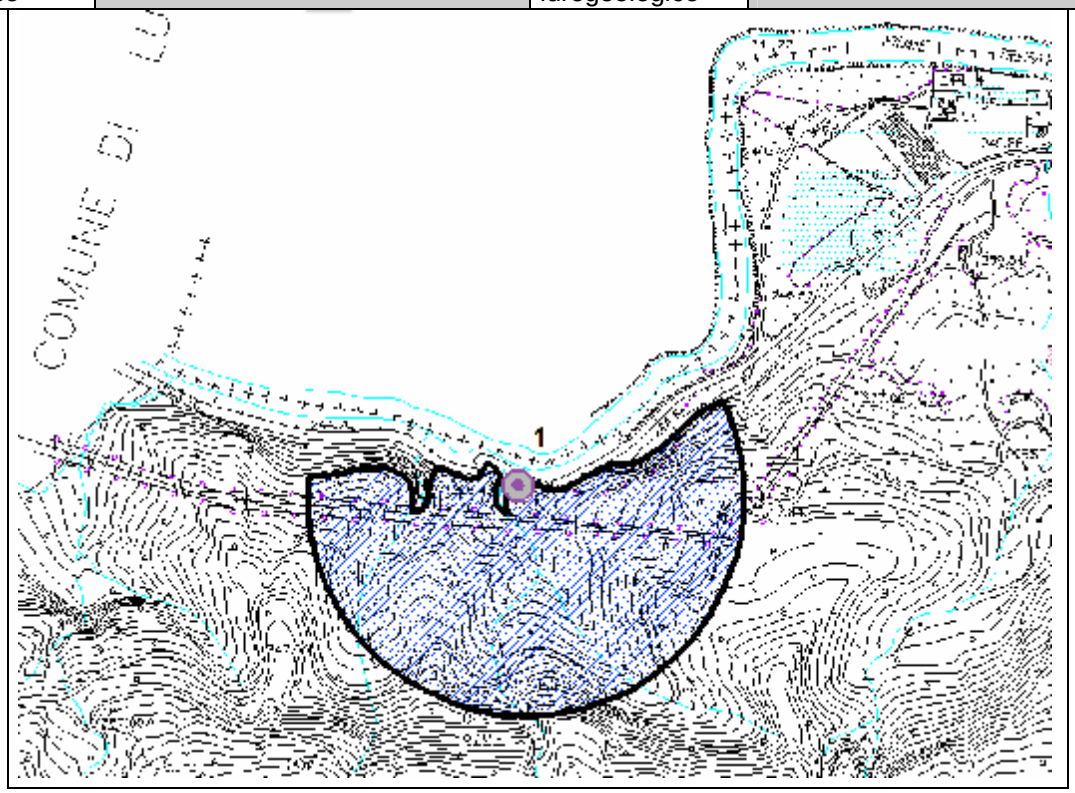

SCHEDA PER IL CENSIMENTO DELLE SORGENTI

1 - DATI IDENTIFICATIVI

n° di riferimento e denominazione (1)	2:Vecchia - 3: Piccola
Località	Campagna
Comune	Cremenaga
Provincia	Varese
Sezione CTR	A3c5
Coordinate chilometriche italiane (da CTR)	2:Vecchia - Latitudine: 1.485.972 Longitudine: 5.092.533 3:Piccola: Latitudine: 1.485.868 Longitudine: 5.092.504
Quota (m s.l.m.)	2 :Vecchia – 340 3: Piccola - 350;

UBICAZIONE SORGENTE (STRALCIO CTR)

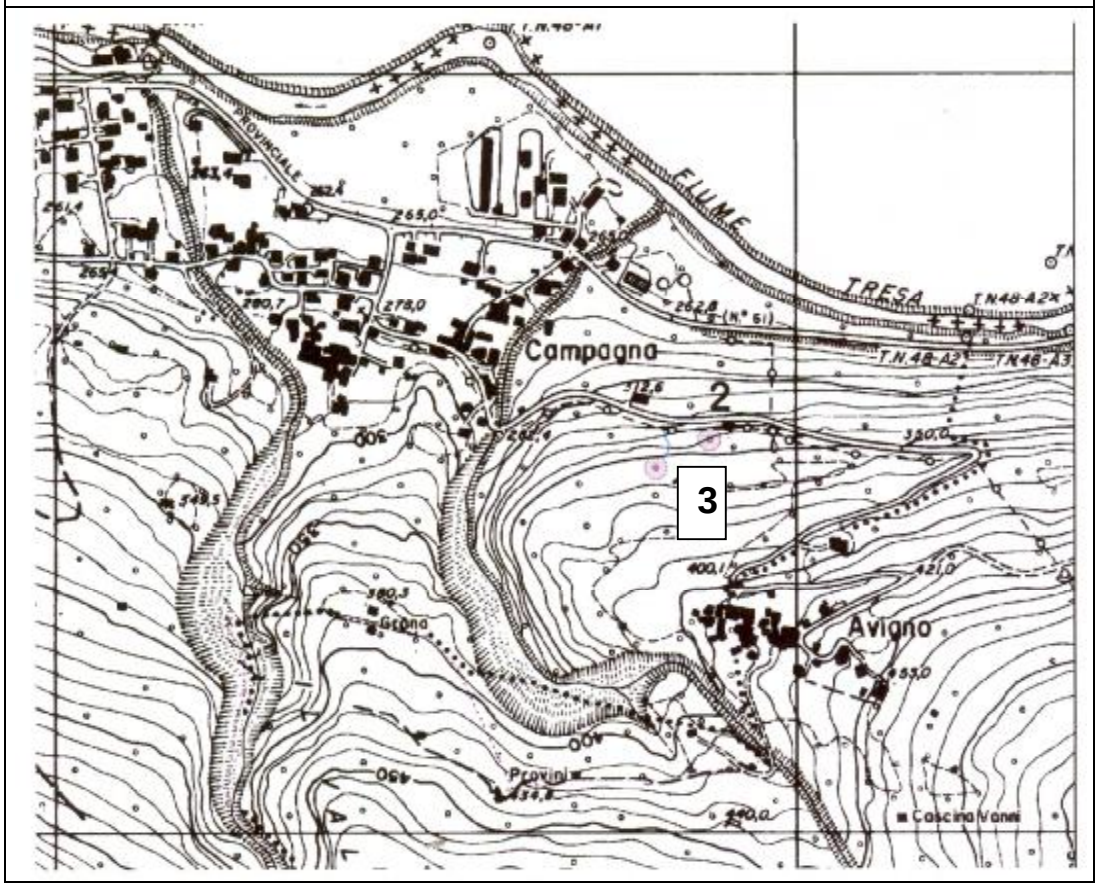

2 - DATI FISICI CARATTERISTICI DELLE SORGENTI

Tipo di emergenza	
Localizzata	X
Diffusa	
Fronte sorgivo	
Regime	
Perenne	X
Secca stagionalmente	
Secca eccezionalmente	
Stato	
Captata	X
Non captata	

3 - DATI CARATTERISTICI DELL'OPERA DI PRESA

Tipologia di utilizzo (2)	Potabile
Portata utilizzata mc/a	
Utilizzatore	Comune di Cremenaga

4 – QUADRO GEOLOGICO (da studio Congeo)

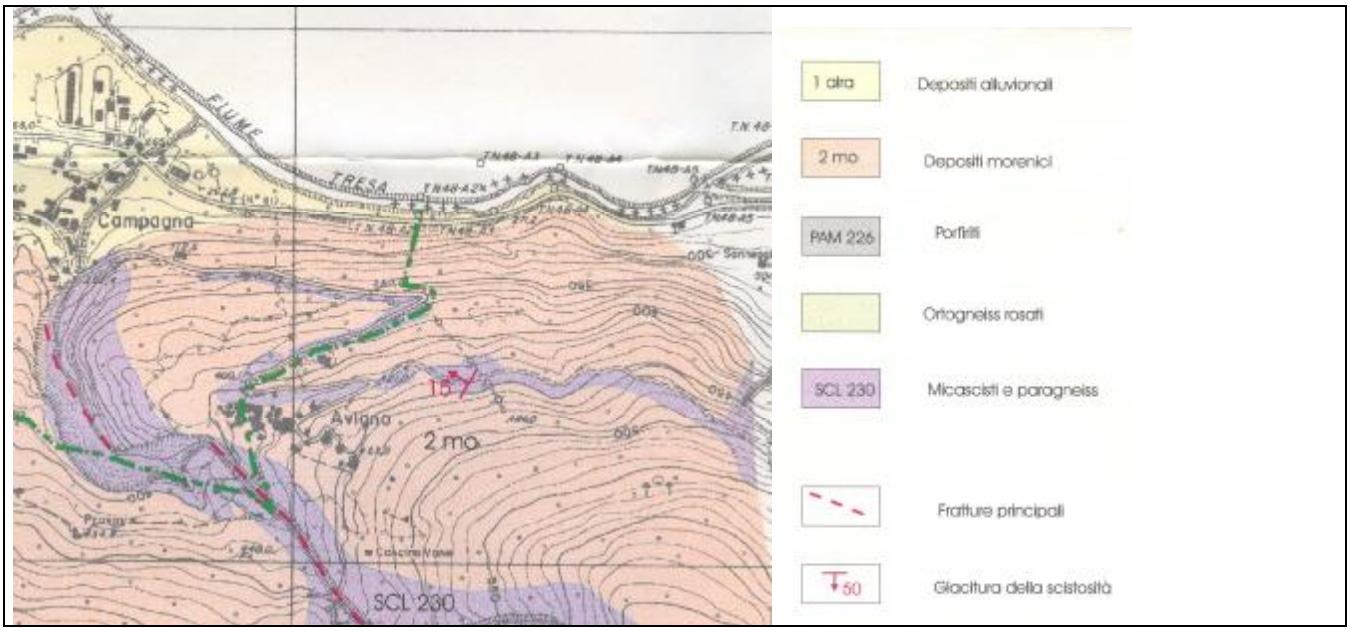

5 - DATI CHIMICO-FISICI (3)

Non disponibili

6 – PERIMETRAZIONE DELLE AREE DI SALVAGUARDIA (Tratto da Studio Congeo)

CRITERI DI PERIMETRAZIONE (AREA DI RISPETTO)			
geometrico		**idrogeologico**	**X**

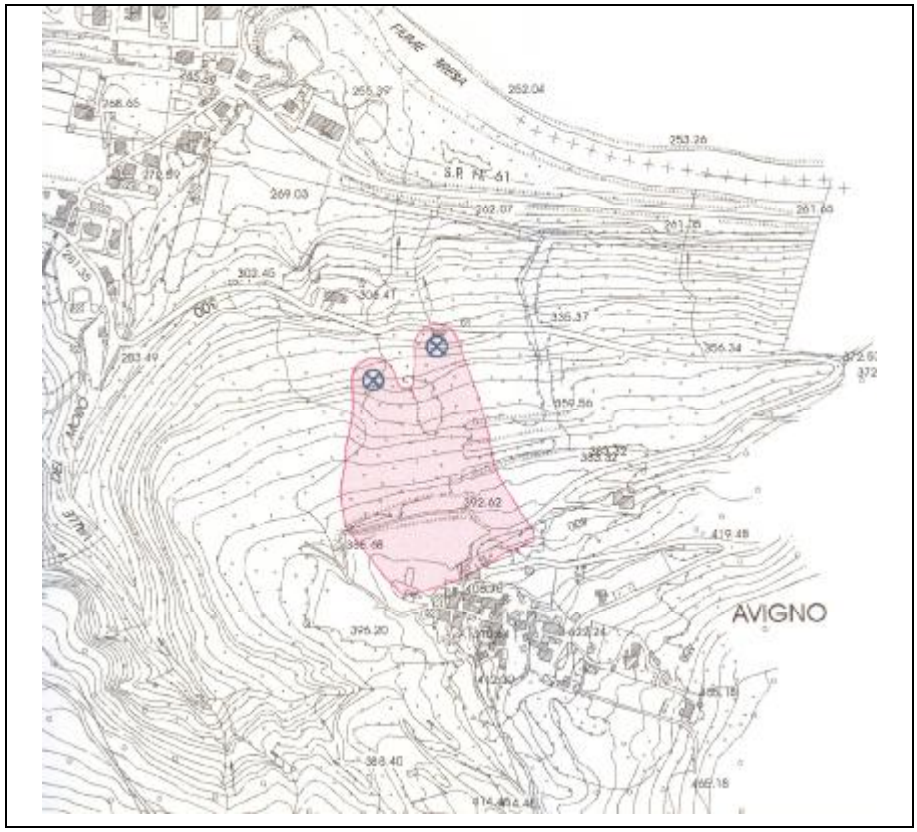

SCHEDA PER IL CENSIMENTO DELLE SORGENTI

1 - DATI IDENTIFICATIVI

n° di riferimento e denominazione (1)	Listone/Porscy: 4 – 5 – 6 - 7
Località	Alpe del Campogino
Comune	Cremenaga
Provincia	Varese
Sezione CTR	A3c5
Coordinate chilometriche italiane (da CTR)	4: Latitudine: 1483982 Longitudine: 5091829 5: Latitudine: 1483680 Longitudine: 5091870 6: Latitudine: 1483804 Longitudine: 5091882 7: Latitudine: 1483704 Longitudine: 5091833 8: Latitudine: 1483694 Longitudine: 5091891
Quota (m s.l.m.)	:4: 630 - 5: 615 - 6: 605 - 7: 605 – 8: 620

UBICAZIONE SORGENTE (STRALCIO CTR)

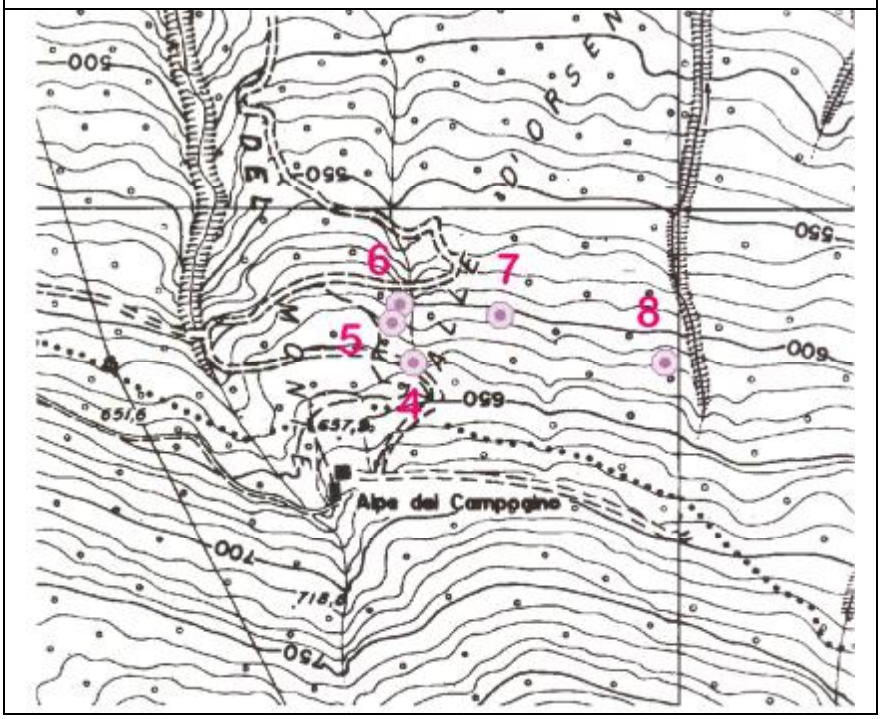

2 - DATI FISICI CARATTERISTICI DELLE SORGENTI

Tipo di emergenza	
Localizzata	X
Diffusa	
Fronte sorgivo	
Regime	
Perenne	X
Secca stagionalmente	
Secca eccezionalmente	
Stato	
Captata	X
Non captata	

3 - DATI CARATTERISTICI DELL'OPERA DI PRESA

Tipologia di utilizzo (2)	Potabile
Portata utilizzata mc/a	

Utilizzatore	Comune di Luino

4 – QUADRO GEOLOGICO (Studio Congeo)

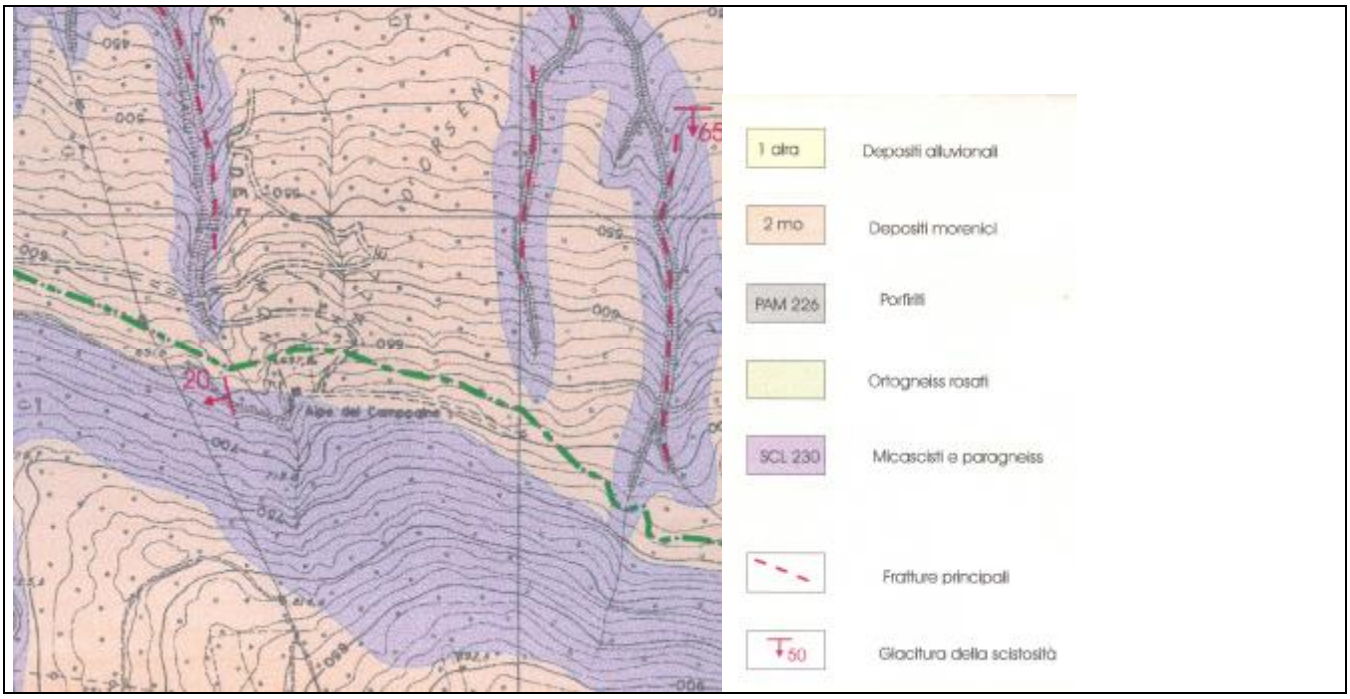

5 - DATI CHIMICO-FISICI (IDROGEA: AGOSTO 2005)

Casello n°	Portata(l/s)	Conducibilità elettrica (µS/cm)	Temperatura (°C)
4	0.3	87.0	9.5
5	0.3	56.1	9.7
6	0.125	39.3	9.7
7	0.06	48.5	10.1
8	0.3	57.8	10.1

6 – PERIMETRAZIONE DELLE AREE DI SALVAGUARDIA (Tratto da Studio IDROGEA)
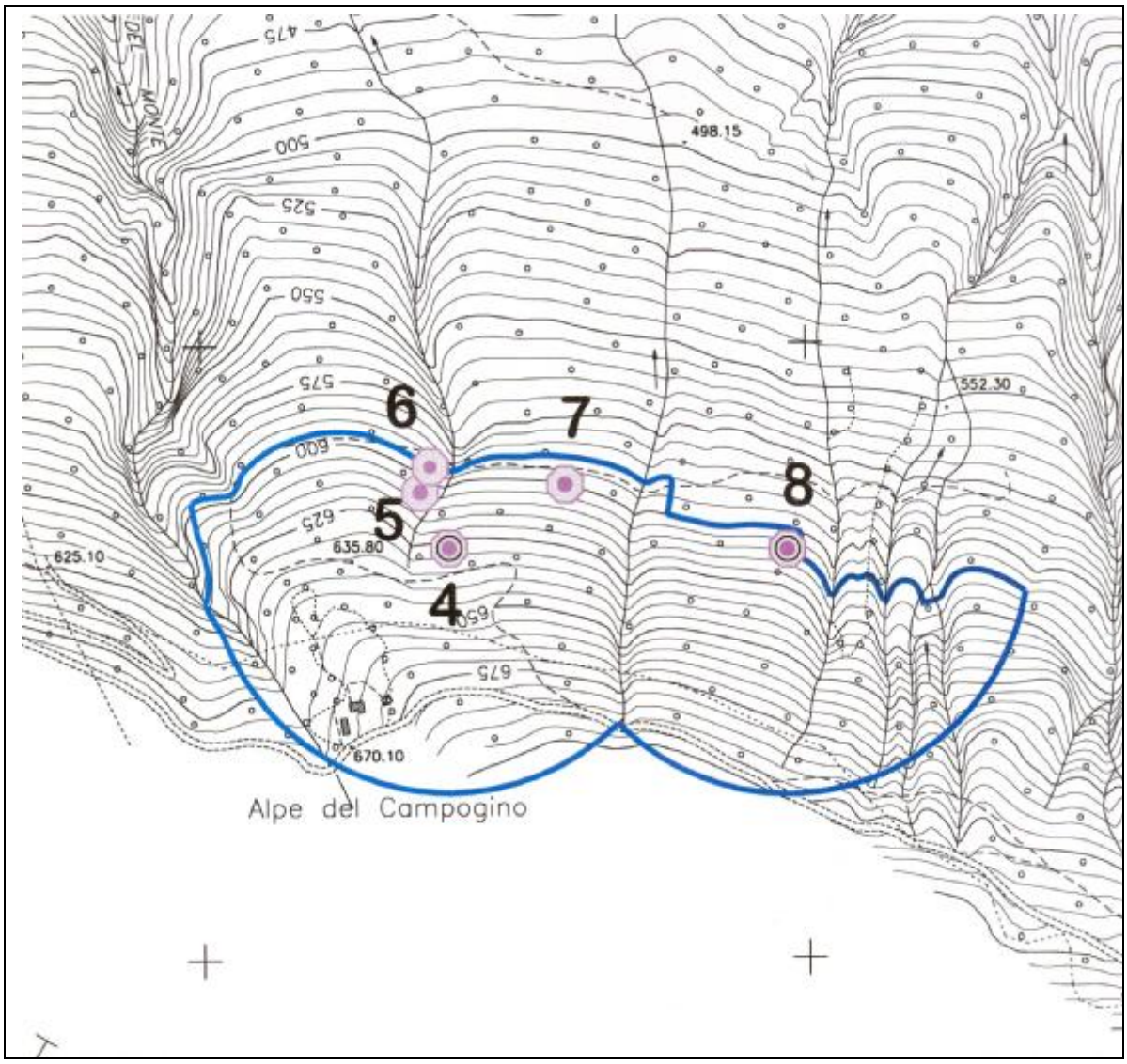
CRITERI DI PERIMETRAZIONE (AREA DI RISPETTO)			
geometrico	**X**	**idrogeologico**